

■ 商品名称：過去地図

■ 商品の特長と活用例

2000年以降、全国エリアで取得可能
GoogleMap上でクリックするだけの簡単操作



国会図書館や市立図書館、都道府県立図書館に足を運ぶことなく、過去地図を取得することができます。



建物・事業所・公共施設情報から過去の土地利用状況を確認し、地歴調査に活用できます。土地購入者向けの説明資料や土壌汚染対策の簡易診断に活用できます。



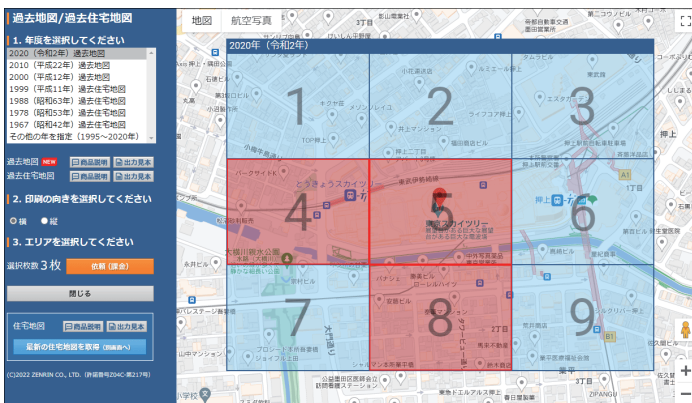
周辺エリアを同時に複数枚取得可能です。
同じ地点の最新の住宅地図も簡単に取得できます。※商品名称：住宅地図



取得するエリアを横と縦で向きが選択可能です。
用途に合わせてご利用できます。



一都三県では、より古い昭和の年代（昭和40年代・50年代・60年代）も取得することができます。
※商品名称：過去住宅地図



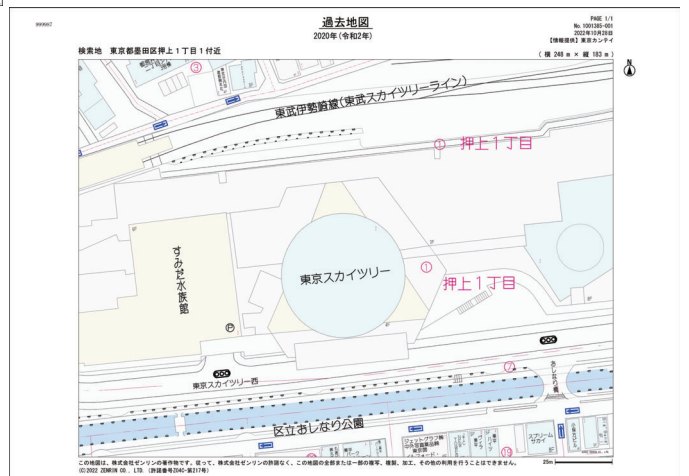
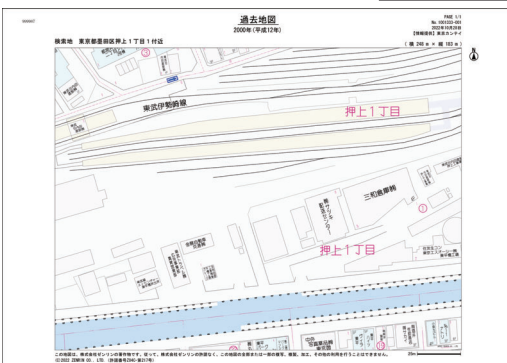
操作画面

同時に複数枚取得可能!!
取得したいエリアを選択するだけ!!

2020年

出力 sample

2000年



- ・契約地域によって取得できるエリアが変わります。
- ・地区によっては閲覧できる地図の年度にばらつきがあります。
- ・上記の画像は商品開発時のイメージであり、実際の商品とは異なる場合があります。
- ・本サービスの過去地図については、株式会社ゼンリンの「ZENRIN Maps API」を利用しております。なお、過去地図について居住者名の掲載はございません。

土地の利用履歴を遡って確認!

- ご利用方法及び商品に関するお問合せは、弊社 営業担当までお問合せください。
- 土壌汚染調査等をご希望の場合は、弊社 土壌環境部へご相談下さい。TEL 03 (5719) 3356